ПРАВИЛА ЗЕМЛЕПОЛЬЗОВАНИЯ И ЗАСТРОЙКИ

Новогригорьевское сельского поселения Нижнегорского района Республики

Карта градостроительного зонирования (применительно к территории с. Новогригорьевка, с. Владиславовка, с. Коренное)

М 1:5 000

с. Новогригорьевка

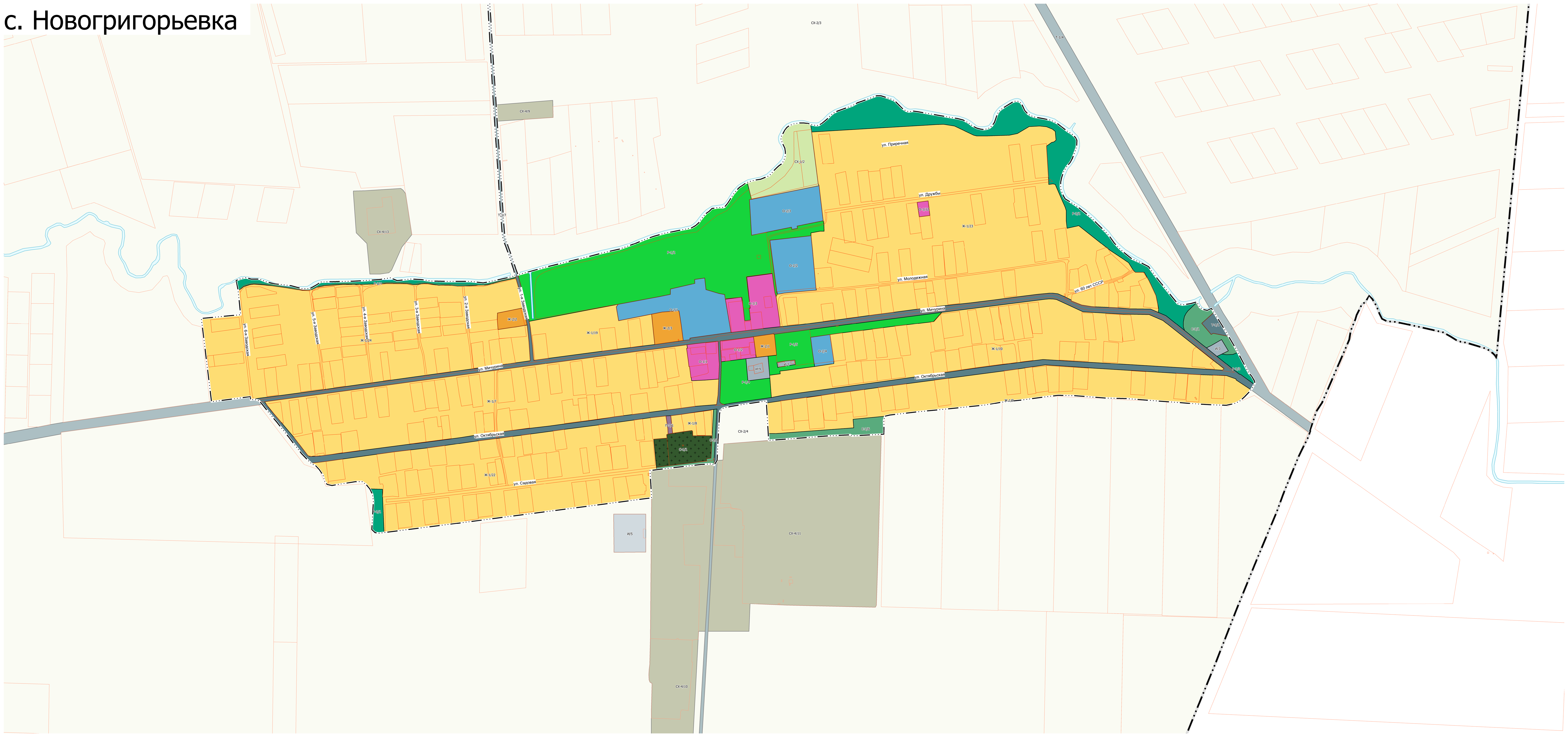

с. Коренное

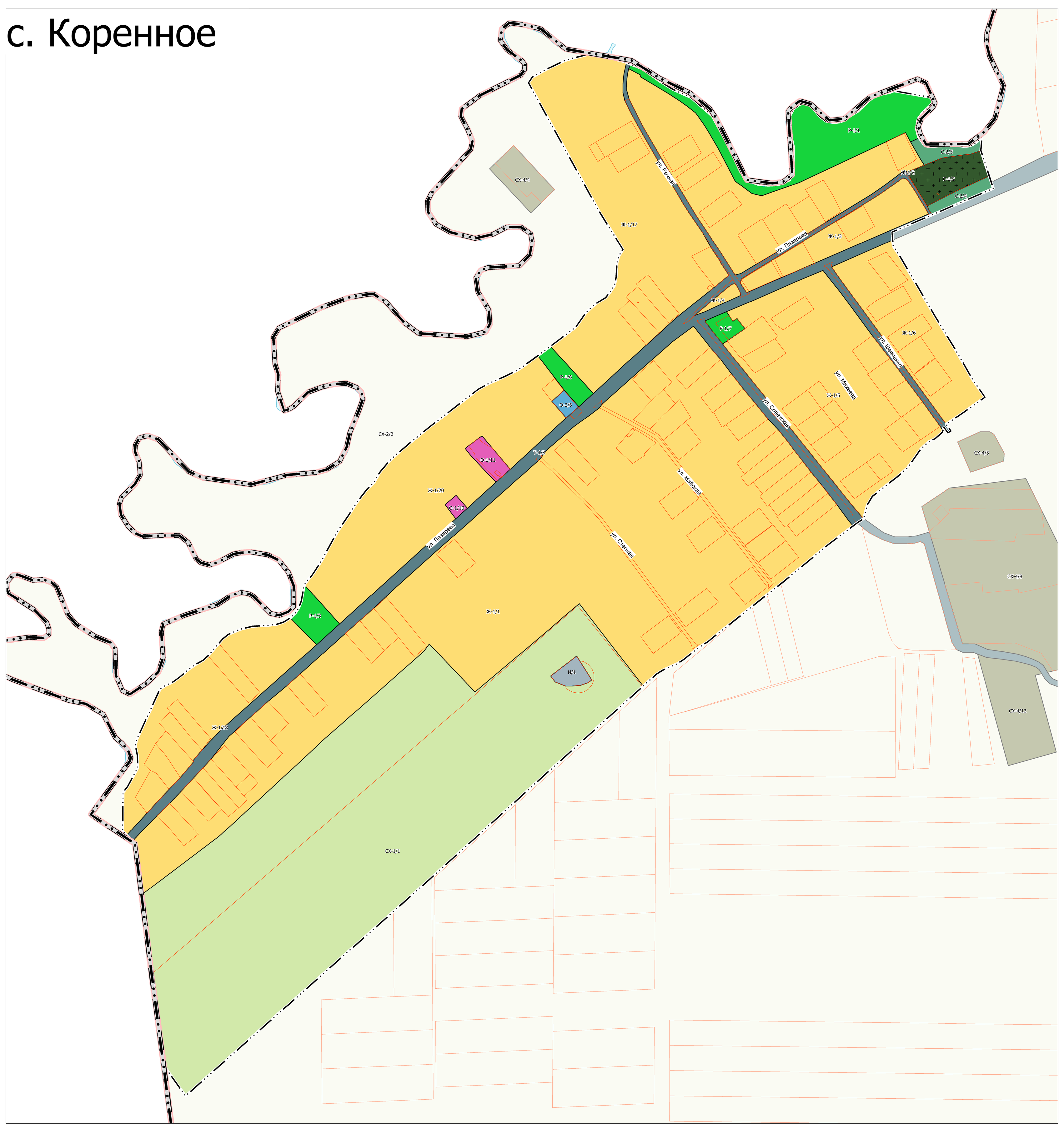

с. Владиславовка

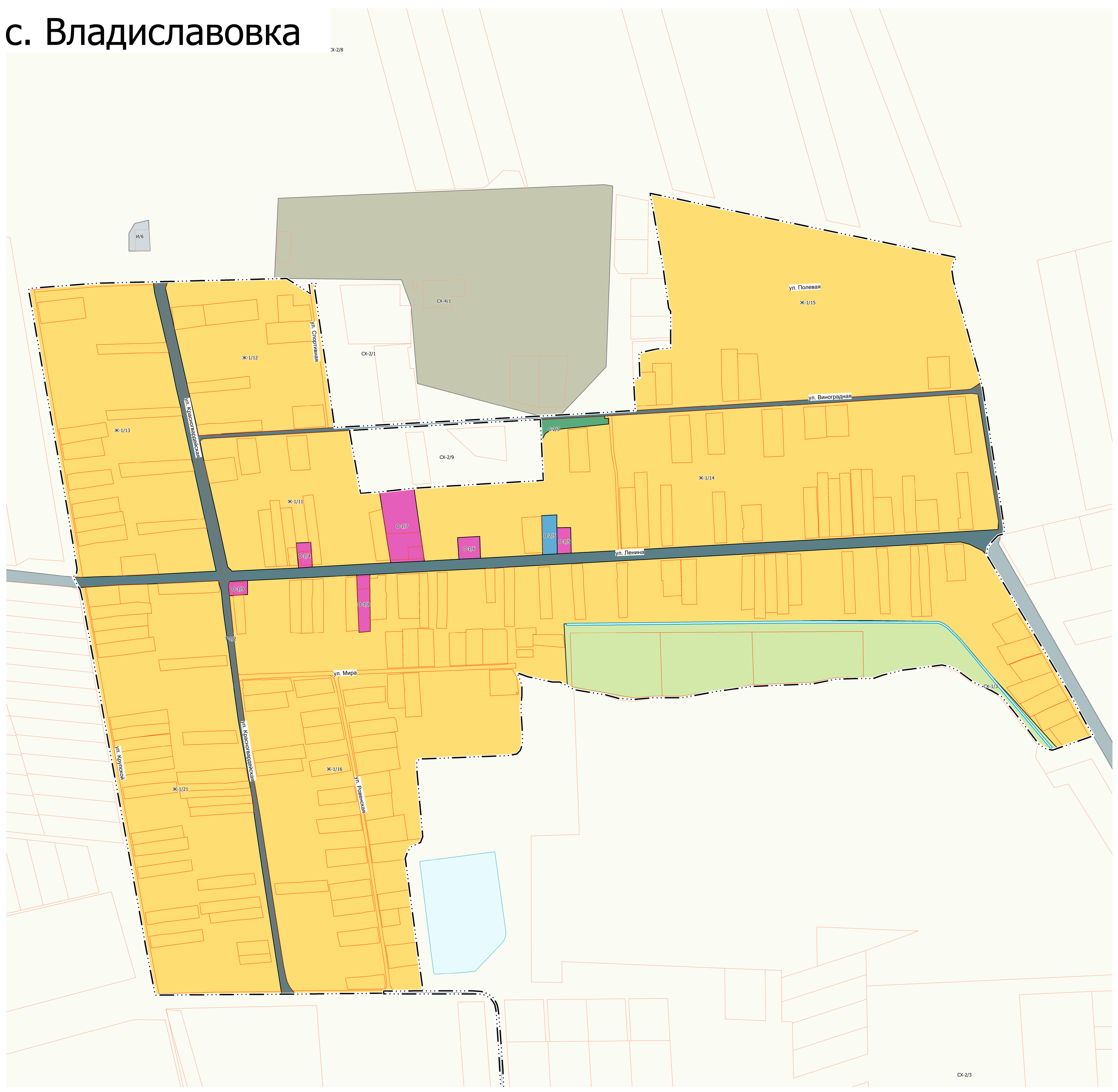

УСЛОВНЫЕ ОБОЗНАЧЕНИЯ

- Граница муниципального района
- Граница сельского поселения
- Граница населенного пункта
- Граница земельных участков, зарегистрированных в ЕГРН
- Территория водных объектов

ТЕРРИТОРИАЛЬНЫЕ ЗОНЫ:

ЖИЛЫЕ ЗОНЫ:

Ж-1	зона застройки индивидуальными жилыми домами и жилыми домами блокированной застройки
Ж-2	зона застройки малоэтажными жилыми домами

ОБЩЕСТВЕННО-ДЕЛОВЫЕ ЗОНЫ:

О-1	зона общественно-делового назначения
О-2	зона размещения объектов социального и коммунально-бытового назначения

ПРОИЗВОДСТВЕННЫЕ ЗОНЫ, ЗОНЫ ИНЖЕНЕРНОЙ И ТРАНСПОРТНОЙ ИНФРАСТРУКТУРЫ:

П-3	коммунально-складская зона
И	зона инженерной инфраструктуры
Т-1	зона автомобильного транспорта, объектов обслуживания автомобильного транспорта

ЗОНЫ РЕКРЕАЦИОННОГО НАЗНАЧЕНИЯ:

Р-1	зона парков, скверов
Р-2	зона сохранения и развития природных территорий

ЗОНЫ СПЕЦИАЛЬНОГО НАЗНАЧЕНИЯ:

С-1	зона кладбищ, крематориев и иного ритуального обслуживания
С-2	зона озелененных насаждений специального назначения

ЗОНЫ СЕЛЬСКОХОЗЯЙСТВЕННОГО ИСПОЛЬЗОВАНИЯ:

СХ-1	зона сельскохозяйственных угодий в границах населенных пунктов
СХ-2	зона сельскохозяйственных угодий в составе земель сельскохозяйственного назначения
СХ-4	зона объектов сельскохозяйственного производства в составе земель сельскохозяйственного назначения

ГЕОВЕРСУМ

Изм.	Кол.	ФИО	Подпись	Дата
Директор		Черномуров М.В.		
Инженер		Лебедев А.Г.		
Картограф		Щелчков И.С.		

ПРАВИЛА ЗЕМЛЕПОЛЬЗОВАНИЯ И ЗАСТРОЙКИ
Новогригорьевского сельского поселения Нижнегорского района Республики Крым

Лист	Листов
2	3

Карта градостроительного зонирования территории (применительно к территории с. Новогригорьевка, с. Владиславовка, с. Коренное)

МАСШТАБ
1:5000 в 1 см 50 м

ООО "ГеоВерсум"